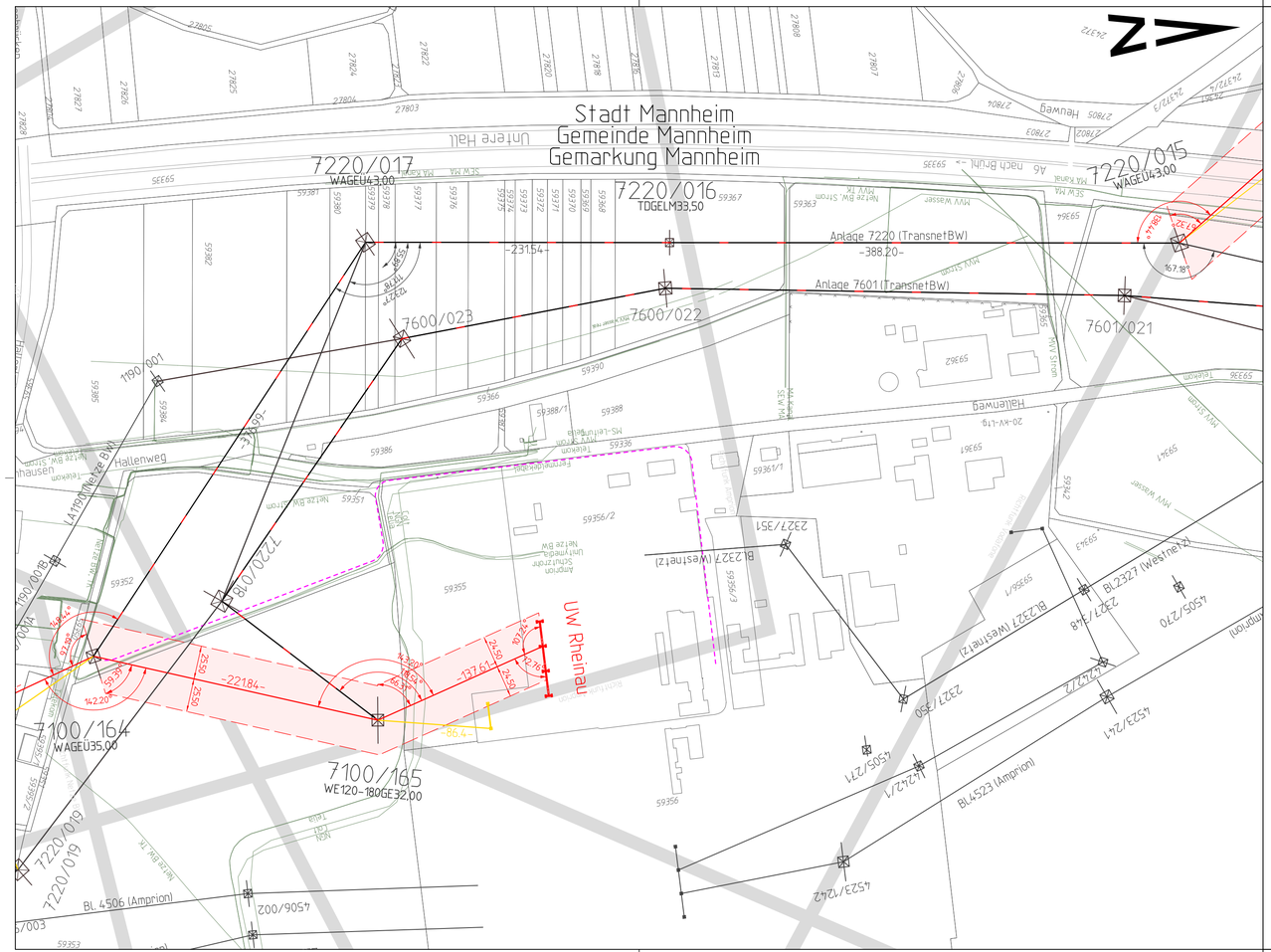

Anlagen-/Mastnummer

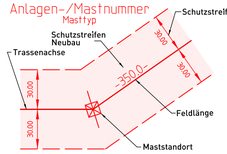

Schutzstreifen des Vorhabens

Leitungen:

- Bestand
- Neubau Vorhaben
- Rückbau
- Neubau Vorhaben in bestehender Trasse (Rückbau + Neubau)
- Umbeseilung Vorhaben auf bestehender Anlage
- Umstellung 220/380 kV (ohne Baumaßnahmen)
- Neubau Folgemaßnahme
- Neubau Folgemaßnahme in bestehender Trasse (Rückbau + Neubau)
- Zubeseilung Folgemaßnahmen auf bestehender Anlage
- Erdverlegung Tk-Kabel

Sonstige Leitungen und Strecken:

- Unterirdische Leitungen
- Richtfunkstrecken

Fremdleitungen sind nachrichtlich geführt.
Es besteht keine Gewähr auf Lage und Vollständigkeit.

Blattschnittübersicht

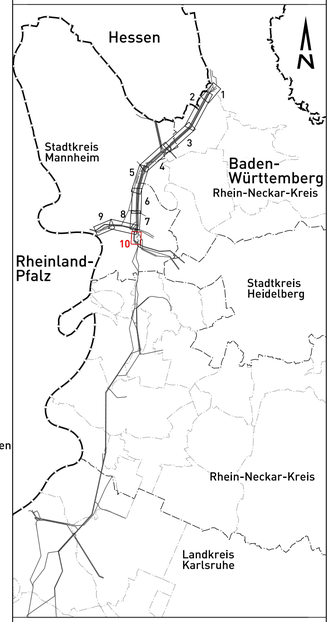

Grenzen:

- Flurstücksgrenze
- Gemarkungsgrenze
- Gemeindegrenze
- Kreisgrenze
- Regierungsbezirksgrenze
- Bundeslandgrenze

Geobasisdaten ©Landesamt für Geoinformation und Landentwicklung Baden-Württemberg, www.lgl-bw.de.

TransnetBW GmbH

TRANSNET BW

380-kV-Netzverstärkung Urberach-Weinheim-Karlsruhe
BBPlG-Vorhaben Nr. 19
Abschnitt Süd-3 Weinheim-Rheinau

Lageplan Vorhaben

für die Genehmigung

von Mast 7100/164 bis UW Rheinau / Mast 7220/015

Gemarkung/Flur	Gemeinde	Landkreis
Mannheim	Mannheim	Stadt Mannheim

Genehmigungsunterlage Register 3.2.1

Festgestellt nach §24 NABEG

Bonn, den

Index	Datum	Änderung	Firma	Bearbeit.	Geprüft	Freigabe
-	-	-	-	-	-	-
-	-	-	-	-	-	-
-	-	-	-	-	-	-
-	-	-	-	-	-	-
-	-	-	-	-	-	-
-	-	-	-	-	-	-
-	-	-	-	-	-	-
a	22.07.2026	Aktualisierung zur Neuauslage	LTB	Giesler	Grübnau	Käufl.

LTB LEITUNGSBAU

LTB Leitungsbau GmbH
BA Mannheim

TransnetBW GmbH
Osloer Straße 15-17
70173 Stuttgart

Stuttgart, den 22.07.2026

	Datum	Name
Bearbeitet:	11.10.2021	Giesler
Geprüft:	10.06.2025	Grübnau
Freigabe:	10.06.2025	Käufl

Maßstab der Längen:	1 : 2.500	Blatt:	10 von 10
Maßstab der Höhen:	- - -		
Zeichn.-Nr.:	LTB L65 22 012	Stand:	22.07.2026
		Anlage:	7100,7220